





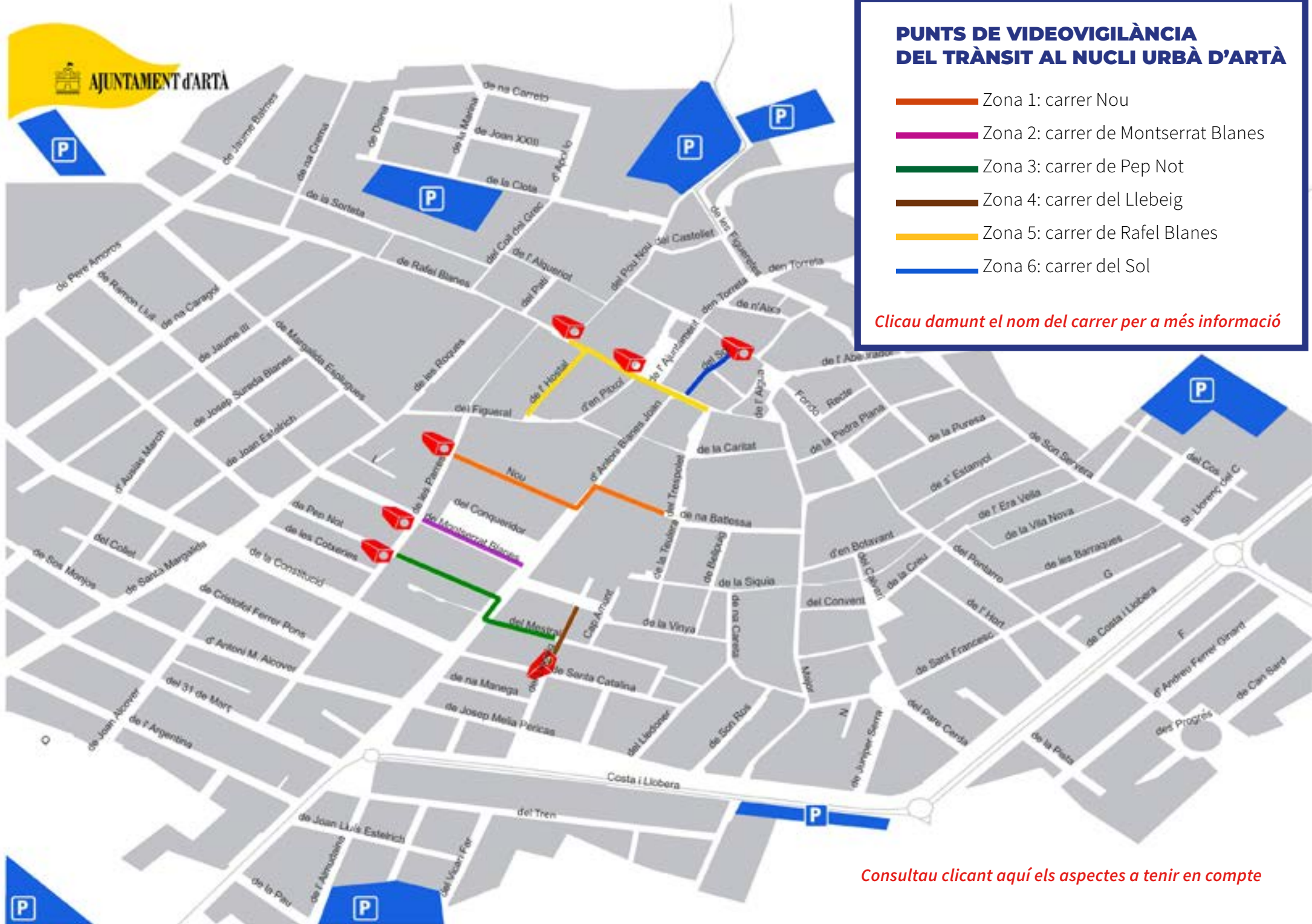


PUNTS DE VIDEOVIGILÀNCIA DEL TRÀNSIT AL NUCLI URBÀ D'ARTÀ

-  Zona 1: carrer Nou
-  Zona 2: carrer de Montserrat Blanes
-  Zona 3: carrer de Pep Not
-  Zona 4: carrer del Llebeig
-  Zona 5: carrer de Rafel Blanes
-  Zona 6: carrer del Sol

Clicau damunt el nom del carrer per a més informació



Consulta clicant aquí els aspectes a tenir en compte

ASPECTES A TENIR EN COMPTE

L'Ajuntament d'Artà ha implementat un sistema de videovigilància en diverses zones del municipi per regular la circulació de vehicles en àrees de circulació restringida (ACIRE) i altres zones amb accés limitat. Aquestes mesures tenen com a objectiu millorar la mobilitat, reduir la congestió i preservar la qualitat de vida de les persones residents. És important destacar que les càmeres instal·lades no controlen tota l'àrea ACIRE, sinó que supervisen trams específics dins d'aquestes zones.

TIPUS DE TARGETES D'AUTORITZACIÓ

Per accedir a les zones amb restriccions de circulació, s'han establert diferents tipus de targetes:

Targeta blava (ACIRE): destinada als vehicles els propietaris dels quals resideixen i estan empadronats en una àrea de circulació restringida (ACIRE). Aquesta targeta permet la circulació i estacionament dins de la zona ACIRE corresponent sense restriccions horàries.

Targeta vermella (ACIRE): adreçada als vehicles els propietaris dels quals són titulars d'establiments comercials, locals industrials o despatxos professionals situats a l'interior de l'ACIRE corresponent. Aquesta targeta permet la circulació dins de la zona ACIRE en horaris específics: de 20.30 h a 9.30 h i de 13.30 h a 16.30 h, tal com estipula l'Ordenança de circulació.

Targeta verda de resident: per als vehicles que tenen l'impost de circulació pagat a Artà. Aquesta targeta permet estacionar a les zones destinades exclusivament a residents i accedir a determinades zones amb restriccions horàries específiques.

ZONES DE CONTROL D'ACCÉS

Zona 1: carrer Nou

Zona 2: plaça del Conqueridor

Zona 3: carrer de Pep Not

Zona 4: carrer del Llebeig i carrer de Santa Catalina

Zona 5: carrer de Rafel Blanes

Zona 6: carrer del Sol

ACTIVACIÓ DE LES CÀMERES

Les càmeres es varen activar en període de proves el 27 de gener i aquest període s'estendrà fins al 2 de febrer. A partir del 3 de febrer, es començaran a aplicar sancions als vehicles que circulin per zones restringides sense l'autorització corresponent.

GESTIÓ DE LES CÀMERES

Aquestes càmeres són gestionades per l'Agència Tributària de les Illes Balears (ATIB) i la Policia Local d'Artà.

RECOMANACIÓ PER ALS CONDUCTORS

Per evitar sancions, es recomana als conductors assegurar-se de tenir la targeta o autorització corresponent abans de circular per les zones restringides. En cas de necessitar una autorització puntual (per raons familiars, per necessitats urgents, per repartiment de mercaderies, etc.), es pot sol·licitar a través de la pàgina web de l'Ajuntament (arta.cat) o [clicant aquí](#).

Per a més informació, consultau l'Ordenança municipal de circulació [clicant aquí](#).



AJUNTAMENT d'ARTÀ

Torna al mapa d'inici

ZONA 1: CARRER NOU

Ubicació de la càmera

Està situada al carrer Nou i controla l'accés dels vehicles a aquest carrer.

Requisits d'accés

Només poden circular per aquest carrer els vehicles autoritzats amb la targeta blava o vermella d'aquest ACIRE. Els vehicles amb targeta vermella només hi poden accedir en els horaris de 20.30 h a 9.30 h i de 13.30 h a 16.30 h, segons l'Ordenança de circulació.

En cas de necessitar una autorització puntual (per raons familiars, per necessitats urgents, per repartiment de mercaderies, etc.), es pot sol·licitar a través de la pàgina web de l'Ajuntament (arta.cat) o [clicant aquí](#).





ZONA 2: CARRER DE MONTSERRAT BLANES

Ubicació de la càmera

Està situada a la plaça del Conqueridor i controla l'accés dels vehicles a aquesta plaça.

Requisits d'accés

Només poden circular per aquesta plaça els vehicles autoritzats amb la targeta blava o vermella d'aquest ACIRE. Els vehicles amb targeta vermella només hi poden accedir en els horaris de 20.30 h a 9.30 h i de 13.30 h a 16.30 h, segons l'Ordenança de circulació.

En cas de necessitar una autorització puntual (per raons familiars, per necessitats urgents, per repartiment de mercaderies, etc.), es pot sol·licitar a través de la pàgina web de l'Ajuntament (arta.cat) o [clicant aquí](#).

ZONA 3: CARRER DE PEP NOT

Ubicació de la càmera

Està situada a la cantonada entre el carrer de Pep Not i el carrer de les Parres i controla l'accés dels vehicles al tram del carrer de Pep Not que va des del carrer de les Parres al carrer de Ciutat.

Requisits d'accés

Només poden circular per aquest tram els vehicles autoritzats amb la targeta blava o vermella d'aquest ACIRE. Els vehicles amb targeta vermella només hi poden accedir en els horaris de 20.30 h a 9.30 h i de 13.30 h a 16.30 h, segons l'Ordenança de circulació.

En cas de necessitar una autorització puntual (per raons familiars, per necessitats urgents, per repartiment de mercaderies, etc.), es pot sol·licitar a través de la pàgina web de l'Ajuntament (arta.cat) o [clicant aquí](#).



Torna al mapa d'inici



ZONA 4: CARRER DEL LLEBEIG

Ubicació de la càmera

Està situada a la cantonada entre el carrer del Llebeig i el carrer de Santa Catalina i controla l'accés de vehicles a partir d'aquesta intersecció.

Requisits d'accés

De les 9 h a les 21 h poden accedir-hi TOTS els vehicles. Fora d'aquests horaris només hi poden accedir els vehicles que tenguin la targeta verda de resident.

En cas de necessitar una autorització puntual (per raons familiars, per necessitats urgents, per repartiment de mercaderies, etc.), es pot sol·licitar a través de la pàgina web de l'Ajuntament (arta.cat) o [clicant aquí](#).

ZONA 5: CARRER DE RAFEL BLANES

Ubicació de la càmera

Estan situades a dos punts del carrer de Rafel Blanes i controlen l'accés a aquest carrer.

Requisits d'accés

Actualment, a causa de les obres en curs, poden circular TOTS els vehicles. Un cop finalitzades les obres, només hi podran circular els vehicles amb la targeta verda de resident.

En cas de necessitar una autorització puntual (per raons familiars, per necessitats urgents, per repartiment de mercaderies, etc.), es pot sol·licitar a través de la pàgina web de l'Ajuntament (arta.cat) o [clicant aquí](#).



ZONA 6: CARRER DEL SOL

Ubicació de la càmera

Està situada al carrer del Sol i controla l'accés dels vehicles a aquest carrer.

Requisits d'accés

Només poden circular per aquest carrer els vehicles autoritzats amb la targeta blava o vermella d'aquest ACIRE. Els vehicles amb targeta vermella només hi poden accedir en els horaris de 20.30 h a 9.30 h i de 13.30 h a 16.30 h, segons l'Ordenança de circulació.

En cas de necessitar una autorització puntual (per raons familiars, per necessitats urgents, per repartiment de mercaderies, etc.), es pot sol·licitar a través de la pàgina web de l'Ajuntament (arta.cat) o [clicant aquí](#).

